







Масштаб 1:8000

Условные обозначения



-  Границы проектирования, совпадают с границами красных линий
-  Границы кадастрового квартала
-  Границы кадастрового деления
-  56:24:1305006:53 Кадастровый номер земельного участка
-  56:24:1305006 Кадастровый номер квартала
-  Существующие грунтовые дороги, направление движения

СОГЛАСОВАНО :

Взам. инв. N

Подпись и дата

Инв. N подл.

Изм.	Кол.уч	Лист	№ док	Подпись	Дата
Разработал		Романова			07.16
ГИП		Новиков			07.16

3520П-033.000.000-ППТ\_ПМТ

Техническое перевооружение нефтесборного трубопровода от АГЗУ-2 до ДНС Е-Зыковская Е-Зыковского месторождения, Пономаревский район, Ефремо-Зыковский сельсовет

Том 2. Материалы по обоснованию Проект планировки территории

Стадия	Лист	Листов
П	4	5

Схема организации улично-дорожной сети и движения транспорта на соответствующей территории.

